

Anexo de Fotografías

MONQUIRÁ

Ejecutado por: Ing. Pedro Acero
Procesado por: Ing. Jhon Edison Daza
Revisado por: Ing. Ricardo González

Anexo de Fotografías

CONTENIDO

1. FOTOS LOCALIZACION GENERAL DEL SITIO Y SU ALREDEDOR.....	3
2. DETALLES DE LA TORRE.....	4
3. SISTEMA DE ANTENAS.....	6
4. FOTOS PANORAMICAS.....	8
5. SALON DE EQUIPOS.....	9
6. SISTEMAS DE ENERGIA Y OTRAS FOTOS.....	12



Anexo de Fotografías

1. FOTOS LOCALIZACION GENERAL DEL SITIO Y SU ALREDEDOR



Vista aérea



Vista caseta



Anexo de Fotografías

2. DETALLES DE LA TORRE



Base torre



Escalerilla externa



Torre cara A



Torre cara B

Anexo de Fotografías



Torre cara C



Anexo de Fotografías

3. SISTEMA DE ANTENAS




Antena parabólica



Antena usuario particular



Antena usuario particular



Antenas C1, SI, SC



Antenas mas usuarios particulares



Antenas usuarios particulares

Anexo de Fotografías



Base parábola



Anexo de Fotografías

4. FOTOS PANORAMICAS



Panorámica 0°



Panorámica 60°




Panorámica 120°



Panorámica 180°



Panorámica 240°



Panorámica 300°

Anexo de Fotografías

5. SALON DE EQUIPOS



Escalerilla interna



Escalerilla vertical



Offset C1




offset SC

Anexo de Fotografías



offset SI



Platina de tierra



Rectores satelitales



Reg. C1




Reg. SC



Reg. SI

Anexo de Fotografías



Salón A disponible



Salón B disponible



Vista general S. de Equipos



Anexo de Fotografías

6. SISTEMAS DE ENERGIA Y OTRAS FOTOS



Medida tierra parábola



Medida tierra Salón de Equipos



Medida tierra torre



Tablero de distribución



Totalizador



Transformador