

Anexo de Fotografías

SAN VICENTE DEL CAGUAN

Ejecutado por: Jeremías Rodríguez.

Procesado por: Ing. German Cely Castillo.

Revisado por: Ing. Ricardo González.

Anexo de Fotografías

CONTENIDO

1. FOTOS LOCALIZACIÓN GENERAL DEL SITIO Y SU ALREDEDOR.....	3
2. DETALLES DE LA TORRE.....	10
3. SISTEMA DE ANTENAS.....	13
4. FOTOS PANORÁMICAS.....	17
5. SALÓN DE EQUIPOS.....	19
6. SISTEMA DE ENERGÍA.....	23



Anexo de Fotografías

1. FOTOS LOCALIZACIÓN GENERAL DEL SITIO Y SU ALREDEDOR



Acceso al sitio



Acceso al sitio



Acceso al Sitio



Edificación acueducto

Anexo de Fotografías



Cara A



Cara B



Cara C



Cara D

Anexo de Fotografías



Entrada salón de equipos



Entrada salón de equipos



Techo salón de equipos

Anexo de Fotografías



Panorámica superior de la estación



Panorámica superior



Edificación



Detalle pintura exterior



Panorámica general de la estación



Panorámica de San Vicente del Caguan

Anexo de Fotografías



Panorámica edificación vecina



Pararrayos



Pintura exterior

Anexo de Fotografías



Vista superior de la edificación



Detalle de la estación



Torre Vecina



Torre vecina

Anexo de Fotografías



Torre vecina



Torre vecina y población



Torre vecina



Torres vecinas

Anexo de Fotografías

2. DETALLES DE LA TORRE



Vista general de la torre



Base Torre



Cables en Torre



Distribuidor

Anexo de Fotografías



Distribuidor Antenas



Distribuidor cables



Pintura Torre



Escalerilla hacia el salón de equipos

Anexo de Fotografías



Luz de Obstrucción



Pararrayos



Medida tierra torre

Anexo de Fotografías

3. SISTEMA DE ANTENAS



Panorámica antenas de TV



Panorámica Antenas yagi



Panorámica Antenas yagi y de radio



Panorámica superior de las Antenas

Anexo de Fotografías




Antena Omnidireccional Cara B



Antena yagi V-2 - 22 Mts



Antena Yagi V-2 20,3 Mts



Antena Yagi V2- 24,5 Mts



Antena Yagi V4- 20,3 Mts




Antena Yagi V4- 22 Mts

Anexo de Fotografías



Antena Yagi V4- 24,5 Mts



Antena satelital




Antena Satelital vista superior



Antena satelital

Anexo de Fotografías



Antena Satelital



Medición tierra Antena Satelital



Anexo de Fotografías

4. FOTOS PANORÁMICAS



Panorámica 0°



Panorámica 45°




Panorámica 90°



Panorámica 135°



Panorámica 180°



Panorámica 225°

Anexo de Fotografías



Panorámica 270°



Panorámica 315°



Anexo de Fotografías

5. SALÓN DE EQUIPOS



Equipos Canal UNO



Equipos Señal Colombia



Equipos señal Institucional



Escalerilla interna

Anexo de Fotografías



Extractores y escalerilla



Reguladores de voltaje IREM



Medición potencia Canal Uno



Medición potencia canal Institucional


Anexo de Fotografías



Medición potencia Señal Colombia



Medición tierra salón de equipos



Pintura interna

Anexo de Fotografías



Piso interior



Racks de Equipos



Receptores Satelitales



Teleantioquia

Anexo de Fotografías

6. SISTEMA DE ENERGÍA



Transformador



Breakers



Corriente R



Corriente S

Anexo de Fotografías



Voltaje de linea R_S



Voltaje de fase R



Voltaje de fase S

Anexo de Fotografías

